



COMUNE DI SERRARA FONTANA

Provincia di Napoli

Stazione di Cura, Soggiorno e Turismo Estiva ed Invernale

Via Roma - C.A.P. 80070 -

tel. 081/9048827 fax n. 081/99.96.26

Cod. Fisc. 83001410634

ORIGINALE DI DELIBERAZIONE DELLA GIUNTA COMUNALE

N. 92

Del 13.10.2016

OGGETTO: VALUTAZIONE DEL PAESAGGIO RURALE ISCHITANO” – APPROVAZIONE BOZZA DI CONVENZIONE E ACCORDO QUADRO AI FINI DELLA CANDIDATURA NEL REGISTRO NAZIONALE DEI PAESAGGI RURALI STORICI

L'anno **DUEMILASEDICI** il giorno tredici del mese di ottobre alle ore 18:50 nella sede municipale, convocata con le prescritte modalità, si è validamente riunita la **GIUNTA COMUNALE**.

Alla trattazione dell'argomento in oggetto sono presenti:

				<i>Presente:</i>	<i>Assente:</i>
1	Rosario	CARUSO	Sindaco	X	
2	Cesare	MATTERA	Vicesindaco	X	
3	Eugenio C.	MATTERA	Assessore	X	
4	Aniello	MATTERA	Assessore		X
5	Irene	IACONO	Assessore	X	

Partecipa all'adunanza il Segretario Comunale Dott. Alberto ZURLO il quale provvede alla redazione del presente verbale.

Essendo legale il numero degli intervenuti, il Sindaco Ing. Rosario CARUSO – assume la Presidenza e dichiara aperta la seduta per la trattazione dell'oggetto sopra indicato.

Il Sindaco sottopone alla Giunta Comunale la seguente deliberazione avente ad OGGETTO: “Valutazione del paesaggio rurale ischitano” – Approvazione Bozza di convenzione e Accordo Quadro ai fini della candidatura nel Registro Nazionale dei Paesaggi Rurali Storici.

- la Comunità di Serrara Fontana ha mostrato da sempre una particolare sensibilità per le problematiche connesse ad uno sviluppo organico del territorio;
- il Comune di Serrara Fontana riconosce come carattere prioritario la tutela e la valorizzazione delle risorse ambientali, paesaggistiche e turistiche nonché la salvaguardia delle sorgenti termali;
- il Comune di Serrara Fontana garantisce che l'assetto del territorio sia rivolto alla protezione della natura e della salute, subordinando a queste necessità gli interventi di interesse pubblico e privato;

Considerato che l'Amministrazione comunale promuove lo sviluppo del territorio salvaguardandone le peculiarità ambientali attraverso la collaborazione con gli altri Comuni dell'isola d'Ischia e/o Enti e Associazioni di riconosciuto prestigio;

Dato atto che il centro interdipartimentale di ricerca in urbanistica “Alberto Calza Bini”, rappresentato dal Direttore pro-tempore Prof. Luigi Fusco Girard, domiciliato per la carica presso lo stesso centro in via Toledo 402 — Napoli, 80132, C.F. n. 00876220633, P. I. n. IT0087622063, ha proposto con nota prot. n. 18950 del 08/07/2016 un Accordo Quadro tra i Comuni dell'Isola d'Ischia, il CAI-Sezione Napoli, l'associazione PIDA e l'Istituto di Ricerca su Innovazione e Servizi per lo sviluppo per lo svolgimento delle seguenti attività:

- attività di collaborazione scientifica finalizzate alla mappatura e valutazione del paesaggio terrazzato dell'isola di ischia;
- attività finalizzate alla realizzazione del dossier di candidatura del paesaggio ischitano nel catalogo nazionale dei paesaggi rurali storici italiani;
- attività di ricerca e consulenza finalizzate alla valutazione del valore sociale complesso del paesaggio ischitano, attraverso approcci partecipativi bottom-up;
- approcci e strumenti di valutazione del paesaggio per la conservazione integrata del patrimonio culturale e naturale nel quadro dell'applicazione del framework historic urban landscape;
- definizione e sperimentazione di modelli interpretativi delle vulnerabilità e resilienze dei contesti territoriali per la promozione di processi di rigenerazione urbana sostenibile e dei relativi piani paesaggistici;

Preso atto che:

- ad attuazione del su descritto accordo quadro è stata predisposta una convenzione tra i Comuni dell'Isola d'Ischia, il CAI-Sezione Napoli, l'associazione PIDA e l'Istituto di Ricerca su Innovazione e Servizi per lo sviluppo e il centro interdipartimentale di ricerca in urbanistica “Alberto Calza Bini” che ha per oggetto le attività di “*valutazione del paesaggio rurale ischitano*” ai fini della candidatura nel registro nazionale dei paesaggi rurali storici nell'ottica della conferenza mondiale sui paesaggi terrazzati prevista nell'ottobre 2016 presso le sedi locali dell'Isola d'Ischia (Fase I), e la strutturazione del dossier di candidatura entro marzo 2017 (Fase II);
- che per lo svolgimento di tali attività è stato previsto un impegno finanziario da parte dell'Ente Comunale quantificato in euro 2.000 per la Fase I (2016) ed in euro 3.000 per la Fase II (2017);
- che le attività proposte sono tese al presupposto condiviso che la conoscenza del paesaggio e dei valori multidimensionali ad esso correlati è una premessa fondamentale per la gestione delle trasformazioni nell'ottica di uno sviluppo sostenibile del territorio;

Ritenuto:

- Approvare lo schema di accordo-quadro, allegato al presente provvedimento, da sottoscrivere tra i Comuni isolani, il Club Alpino Italiano (CAI), Sezione di Napoli, l'Associazione PIDA di Napoli, l'Istituto di Ricerca su Innovazione e Servizi e Centro Interdipartimentale di Ricerca in Urbanistica “Alberto Calza Bini” ;
- Approvare lo schema di convenzione, allegato al presente provvedimento, da sottoscrivere tra i medesimi organismi;
- Dare atto che l'impegno finanziario da parte dell'Ente Comunale è quantificato in Euro 2.000 per la Fase I (2016) ed in Euro 3.000 per la Fase II (2017);

PROPONE DI DELIBERARE

Per tutto quanto riportato in narrativa:

1. Di approvare lo schema di accordo-quadro, allegato al presente provvedimento, da sottoscrivere tra i Comuni isolani, il Club Alpino Italiano (CAI), Sezione di Napoli, l'Associazione PIDA di Napoli, l'Istituto di Ricerca su Innovazione e Servizi e Centro Interdipartimentale di Ricerca in Urbanistica "Alberto Calza Bini".
2. Di Approvare lo schema di convenzione, allegato al presente provvedimento, da sottoscrivere tra i Comuni isolani, il Club Alpino Italiano (CAI), Sezione di Napoli, l'Associazione PIDA di Napoli, l'Istituto di Ricerca su Innovazione e Servizi e Centro Interdipartimentale di Ricerca in Urbanistica "Alberto Calza Bini".
3. Di dare atto che l'accordo-quadro e la convenzione approvate con la presente delibera comporta gli oneri come previsti all'art. 4 della Convenzione: "*Ognuno dei Comuni si impegna a disporre sul proprio budget annuale un impegno economico quantificato in Euro 2,000 per la FASE I (2016) ed in Euro 3,000 per la FASE II (2017) ai fini della realizzazione delle suddette attività a fronte dell'acquisizione dei materiali e dei Report prodotti.*".
4. Di dare mandato al Sindaco per la sottoscrizione dei precitati Accordo Quadro e Convenzione e nominare l'Arch. Alessandro Vacca Responsabile del presente Procedimento per l'esecuzione degli atti connessi e conseguenti al presente deliberato.

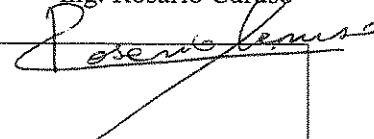
SI PROPONE, INOLTRE, DI DELIBERARE

1. Dichiarare la presente, con separata ed unanime votazione, I. E., ai sensi dell'art. 134 del D. Lgs 267/00, al fine di permettere il completamento dell'iter procedurale per l'attuazione della fornitura.

Il Proponente

Il Sindaco

Ing. Rosario Caruso




PARERE DI REGOLARITA' TECNICA
(ART. 49, comma 1, D. Lgs. 18.08.2000, n. 267)

Il sottoscritto Arch. Alessandro Vacca, Responsabile del Servizio Tecnico del Comune di Serrara Fontana, sulla presente proposta di deliberazione avente ad oggetto **Valutazione del paesaggio rurale ischitano** – **Approvazione Bozza di convenzione e Accordo Quadro ai fini della candidatura nel Registro Nazionale dei Paesaggi Rurali Storici** esprime **PARERE FAVOREVOLE** di regolarità tecnica.

Serrara Fontana, li 13.10.2016

IL RESPONSABILE DEL SERVIZIO


Arch. Alessandro Vacca

PARERE DI REGOLARITA' CONTABILE
(ART. 49, comma 1, D. Lgs. 18.08.2000, n. 267)

La sottoscritta Rag. Lucia Cenatiempo, Responsabile del Servizio Finanziario del Comune di Serrara Fontana, sulla presente proposta di deliberazione avente ad oggetto **Valutazione del paesaggio rurale ischitano** – **Approvazione Bozza di convenzione e Accordo Quadro ai fini della candidatura nel Registro Nazionale dei Paesaggi Rurali Storici** esprime **PARERE FAVOREVOLE** di regolarità contabile.

Serrara Fontana, li 13.10.2016

IL RESPONSABILE DEL SERVIZIO


Rag. Lucia Cenatiempo

ACCORDO QUADRO
PER ATTIVITÀ DI COLLABORAZIONE SCIENTIFICA
E DI SUPPORTO ALLA PIANIFICAZIONE TERRITORIALE

Tra il **Centro Interdipartimentale di Ricerca in Urbanistica "Alberto Calza Bini"**, dell'Università degli Studi di Napoli "Federico II", di seguito anche **Centro Calza Bini**, rappresentato dal Direttore pro-tempore prof. Luigi Fusco Girard, domiciliato per la carica presso lo stesso Centro in via Toledo 402 – Napoli, 80132, C.F. n. 00876220633, P.I. n. IT00876220633

e

i **Comuni di Ischia, Barano d'Ischia, Casamicciola Terme, Serrara Fontana, Forio, Lacco Ameno**, di seguito anche Comuni, rappresentati dai rispettivi Sindaci:

Comune di Ischia – rappresentato dal Sindaco Ing. Giuseppe Ferrandino

Comune di Barano d'Ischia – rappresentato dal Sindaco Dott. Paolino Buono

Comune di Casamicciola Terme – rappresentato dal Sindaco Prof. Giovan Battista Castagna

Comune di Serrara Fontana – rappresentato dal Sindaco Ing. Rosario Caruso

Comune di Forio – rappresentato dal Sindaco Francesco Del Deo

Comune di Lacco Ameno – rappresentato dal Sindaco Giacomo Pascale

Club Alpino Italiano (CAI), Sezione di Napoli, con sede in Via Eldorado, 3, 80132, Napoli, C.F. n. 80034500639, rappresentato dal presidente Ing. Simone Merola

Associazione PIDA (presso Studio De Palma) Via Solitaria n. 2 80077 Ischia (NA), C.F. n. 91010780632 p. iva: 06659621210) rappresentata dal presidente Arch. Giovannangelo De Angelis

Istituto di Ricerca su Innovazione e Servizi per lo Sviluppo (IRISS), Consiglio Nazionale delle Ricerche (CNR), rappresentato dal direttore Alfonso Morvillo, domiciliato per la carica presso lo stesso Istituto in Via Guglielmo Sanfelice, 8 - 80134 Napoli, P.I. 02118311006 - C.F. n. 80054330586

di seguito anche *Contraenti*

premesse che

- il **Centro Calza Bini** promuove sinergie tra diverse componenti scientifico-disciplinari che lo costituiscono e risponde alla sfida generale della costruzione del futuro della città e del paesaggio, elaborando proposte sostenibili, mettendo in relazione sinergica i saperi specialistici presenti nell'ambito della Conservazione del Patrimonio Architettonico, Urbano e Ambientale, Architettura, Ingegneria, Scienze Politiche, Giurisprudenza, Economia, Medicina;

- il **Centro Calza Bini** promuove programmi e attività di ricerca-azione per migliorare l'approccio nella trasformazione/conservazione da realizzare con il progetto di trasformazione urbana e territoriale, con specifico riferimento al territorio meridionale in cui sono presenti aree di eccellenza (Siti UNESCO, Paesaggi Culturali, Centri di Ricerca, portualità, ecc.), ma anche aree di elevato degrado fisico, ambientale e socio-economico;
- il **Centro Calza Bini** si occupa di attivare sistemi di conoscenza adeguati alla valorizzazione, al governo e alla gestione delle risorse naturali e costruite, quali motori per una rigenerazione dello spazio fisico e socio-economico delle città e del territorio, in uno scenario di sviluppo locale sostenibile;
- il **Centro Calza Bini** è stato promotore di numerose attività di ricerca in collaborazione con: UN-HABITAT (Nairobi), Global Urban Development (Washington), World Bank (Washington), UNESCO (Parigi), ICOMOS (Parigi), ICLEI (Friburgo), grazie alla sinergia con il Laboratorio Città Creativa e Sostenibile, diretto dallo stesso prof. Luigi Fusco Girard, che coordina un'attività di ricerca sul tema della rigenerazione urbana nell'ambito di un HUB internazionale di università e di ricercatori di diversi paesi, come riconosciuto dalle Nazioni Unite - UN-Habitat;
- L'**Associazione PIDA** promuove la qualità del progetto di architettura e di paesaggio, evidenziando con occhio critico il ruolo e la responsabilità che l'architettura e l'architetto assumono nel processo di trasformazione del paesaggio e di costruzione delle politiche di sviluppo;
- L'**Associazione PIDA** promuove una "rivoluzione culturale" che parta dall'equilibrio tra ambiente naturale e ambiente costruito e porti ad una trasformazione del territorio che abbia nei suoi principi la "Bellezza della Natura", la "Bellezza dell'Arte", la "Bellezza della Tecnica", da cui la società può trarre grandi benefici ambientali, sociali, economici;
- L'**Istituto IRISS CNR** promuove lo studio dell'innovazione e dei servizi nell'ottica dello sviluppo della competitività internazionale di imprese e territori, al fine di generare valore economico, culturale e umano, secondo un approccio sistemico e interdisciplinare che integra la prospettiva economica e aziendale, quella propria della pianificazione e gestione del territorio;
- L'**Istituto IRISS CNR** riconosce l'esigenza di invertire la tendenza al depauperamento delle risorse territoriali perpetrato nella lunga stagione della pianificazione per addizioni e del consumo di suolo, e affronta il tema dello sviluppo locale ponendo attenzione al recupero e alla rifunzionalizzazione del paesaggio culturale e alla rigenerazione spaziale, sociale ed economica di aree urbane/rurali strategiche;
- Il **Club Alpino Italiano** è un'associazione ambientalista riconosciuta che partecipa ufficialmente, anche attraverso le sezioni locali, ai processi di governance delle aree di rilevanza ambientale;
- Il **CAI Sezione di Napoli** ha come scopo la promozione, in collaborazione con Enti e Associazioni locali, di attività scientifiche, culturali, artistiche e didattiche per la diffusione della conoscenza di ogni aspetto della montagna e la promozione di ogni iniziativa idonea alla tutela e valorizzazione dell'ambiente montano;

considerato che

- le ragioni della collaborazione tra il **Centro Calza Bini** e i **Contraenti** nascono dal presupposto condiviso che la conoscenza del paesaggio e dei valori multidimensionali ad esso correlati è una premessa fondamentale per la gestione delle trasformazioni nell'ottica di uno sviluppo sostenibile del territorio;
- l'individuazione e gli approfondimenti di approcci e strumenti valutativi per la gestione delle trasformazioni e la rigenerazione del patrimonio storico, architettonico ed ambientale e del paesaggio culturale, secondo l'approccio UNESCO Historic Rural Landscape, rappresentano un comune campo di interesse;
- il **Centro Calza Bini**, con l'insieme delle sue competenze, rappresenta un organismo di supporto a un processo di promozione e valorizzazione delle ricerche e degli studi relativi agli strumenti valutativi che rendono operativo l'approccio Historic Rural Landscape attraverso la verifica e la sperimentazione di idee, strumenti, approcci e progetti innovativi;
- L'**Istituto IRISS CNR**, con l'insieme delle sue competenze, sviluppa, tra gli altri, approcci e strumenti per la rigenerazione spaziale, sociale ed economica di aree strategiche finalizzati a: Governance e processi valutativi strategici di matrice urbanistica ed ambientale; Costruzione di modelli partecipati e strategie abilitanti per l'attivazione sociale; Sicurezza urbana e vulnerabilità sociale ed ambientale; Tutela e valorizzazione del Patrimonio Culturale, materiale e immateriale e dell'identità locale;
- Il **CAI Sezione di Napoli** esprime, attraverso i suoi soci, un vasto patrimonio di conoscenze sulle aree interne e montane della Campania, in relazione a tutti i molteplici aspetti dell'ambiente montano e cura parte delle infrastrutture per la fruizione e valorizzazione di tale patrimonio;

si conviene e si stipula quanto segue:

Articolo 1 - Finalità dell'accordo

Finalità dell'accordo è quello di instaurare un rapporto di collaborazione fra le parti, nel quale le attività di ricerca del **Centro Interdipartimentale di Ricerca in Urbanistica "Alberto Calza Bini"** (d'ora innanzi **Centro Calza Bini**) e le attività dei **Contraenti** possano integrarsi e coordinarsi reciprocamente, con particolare riferimento ai seguenti settori:

- attività di collaborazione scientifica finalizzate alla mappatura e valutazione del paesaggio terrazzato dell'Isola di Ischia;
- attività finalizzate alla realizzazione del Dossier di candidatura del paesaggio ischitano nel Catalogo Nazionale dei Paesaggi Rurali Storici Italiani;
- attività di ricerca e consulenza finalizzate alla valutazione del valore sociale complesso del paesaggio ischitano, attraverso approcci partecipativi *bottom-up*;
- approcci e strumenti di valutazione del paesaggio per la conservazione integrata del patrimonio culturale e naturale nel quadro dell'applicazione del framework Historic Rural Landscape;
- definizione e sperimentazione di modelli interpretativi delle vulnerabilità e resilienze dei contesti territoriali per la promozione di processi di rigenerazione urbana sostenibile e dei relativi piani paesaggistici;

Articolo 2 - Oggetto della collaborazione

La collaborazione, da esplicitarsi mediante stipula di specifici accordi scritti tra le parti, potrà riguardare:

- attività di collaborazione scientifica;
- attività di ricerca, consulenza e formazione commissionata;

A) – Collaborazione scientifica.

Tutti i Contraenti favoriranno la collaborazione fra le parti nei settori di cui all'art. 1 mediante lo svolgimento di studi e ricerche congiunte su progetti specifici e/o mediante la partecipazione congiunta a programmi di ricerca nazionali e/o internazionali.

Le attività di cui sopra, saranno di volta in volta definite mediante la stipula di apposite convenzioni tra le parti, che in ogni caso richiameranno e rispetteranno il presente accordo quadro.

B) – Attività di ricerca, consulenza e formazione commissionata.

Fra tutti o alcuni dei Contraenti potranno essere stipulati specifici accordi scritti, con particolare riferimento ai settori di cui all'Art. 1, per lo svolgimento delle seguenti attività:

- consulenze tecnico – scientifiche focalizzate su temi specifici;
- attività di formazione;
- attività di ricerca.

Articolo 3 - Impegno di reciprocità

Per il conseguimento dei fini prefissati dalla presente convenzione, tutti i Contraenti si impegnano a consentire, alle persone coinvolte nell'attività di collaborazione, l'accesso alle rispettive strutture e l'uso di attrezzature che si rendessero necessarie per l'espletamento dell'attività didattica e di ricerca.

Il personale coinvolto nella collaborazione, nonché le strutture e le attrezzature messe a disposizione delle parti saranno individuate negli accordi attuativi del presente accordo quadro.

Articolo 4 - Responsabili dell'accordo

Il Centro Calza Bini indica quale proprio referente e responsabile del presente accordo il prof. **Luigi Fusco Girard**. I Contraenti indicano quale propri referenti e responsabili del presente accordo i rispettivi rappresentanti.

Articolo 5 - Utilizzazione dei risultati di studi e ricerche

La proprietà dei risultati di studi e ricerche verrà definita nell'ambito dei contratti di attuazione del presente accordo nel rispetto della vigente normativa e delle disposizioni attuative emanate dall'Università in materia.

Le parti si impegnano, inoltre, a non utilizzare i risultati derivanti da studi, ricerche, consulenze, ecc. quali perizie di parte in vertenze di carattere legale, nonché a non sfruttare il nome della controparte per scopi pubblicitari, anche se collegati all'oggetto delle stesse attività.

Le parti comunque stabiliscono, quale principio generale per i rapporti che deriveranno dal presente accordo, quello della libertà per il Centro Calza Bini di pubblicare i risultati delle ricerche.

L'utilizzo dei loghi dei Contraenti è consentito esclusivamente per attività istituzionali dei contraenti, congiunte o meno, che siano direttamente correlate al presente Accordo e comunque solo previa esplicita autorizzazione per ciascun caso.

Articolo 6 - Durata dell'accordo, procedura di rinnovo e facoltà di recesso

Il presente accordo ha durata di 1 anno a decorrere dalla data di stipula e potrà essere rinnovato per iscritto con atto approvato dagli organi competenti delle parti (Centro Calza Bini, Comuni, IRISS-CNR, Ass. PIDA, CAI).

Le parti potranno recedere dal presente accordo mediante comunicazione con raccomandata con avviso di ricevimento da inviarsi nel rispetto di un preavviso di almeno tre mesi; lo scioglimento del presente accordo non produce effetti automatici sui rapporti attuativi in essere al momento del recesso, che restano regolati, quanto alla risoluzione, dai relativi atti.

Articolo 7 - Trattamento dei dati personali

Il Centro Calza Bini provvede al trattamento, alla diffusione ed alla comunicazione dei dati personali relativi al presente accordo nell'ambito del perseguimento dei propri fini istituzionali e di quanto previsto dal proprio Regolamento emanato in attuazione del D. Lgs. n. 196/2003 «Codice in materia di protezione dei dati personali».

I Contraenti si impegnano a trattare i dati personali provenienti dal Centro Calza Bini unicamente per le finalità connesse all'esecuzione del presente accordo.

Articolo 8 - Controversie

Per qualsiasi controversia che dovesse nascere dall'esecuzione del presente accordo è competente a decidere il Foro di Napoli.

Articolo 9 - Registrazione e spese

Il presente accordo verrà registrato solo in caso d'uso.

** Si rende noto che tutte le attività poste in essere dall'amministrazione del Centro Calza Bini sono conformi a quanto stabilito in materia dalla Legge 6.11.2012, n. 190, e ss.mm.ii. (contenente le disposizioni per la prevenzione e la repressione della corruzione e dell'illegalità nella Pubblica Amministrazione) al Piano Triennale di Prevenzione della Corruzione di Ateneo (approvato dal Consiglio di Amministrazione con delibera del 29 gennaio 2015, n. 47) ed ai Codici di Comportamento dei dipendenti pubblici e dell'Università.

Cfr http://allegati.unina.it/personaleTA/codicecomportamento/CodiceF2_App6AntiCorr.pdf;

http://allegati.unina.it/ateneo/pianoanticorruzione/Piano2015_CdA47_29gen2015.pdf

IL PRESIDENTE ASS. PIDA

Arch. Giovannangelo De Angelis

IL DIRETTORE IRISS CNR

Dr Alfonso Morvillo

IL PRESIDENTE CAI Sezione di Napoli

Ing. Simone Merola

I SINDACI DEI COMUNI

COMUNE DI ISCHIA

Sindaco Ing. Giuseppe Ferrandino

COMUNE DI BARANO D'ISCHIA

Sindaco Dr. Paolino Buono

COMUNE DI CASAMICCIOLA TERME

Sindaco Prof. Giovan Battista Castagna

IL DIRETTORE del

CENTRO CALZA BINI

Prof. Luigi Fusco Girard

COMUNE DI SERRARA FONTANA

Sindaco Ing. Rosario Caruso

COMUNE DI FORIO

Sindaco Francesco Del Deo

COMUNE DI LACCO AMENO

Sindaco

Giacomo

Pascale

Data e Luogo _____ , _____

CONVENZIONE TRA

Il **Centro Interdipartimentale di Ricerca in Urbanistica "Alberto Calza Bini"**, di seguito anche Centro Calza Bini, rappresentato dal Direttore pro-tempore prof. Luigi Fusco Girard, domiciliato per la carica presso lo stesso Centro in via Toledo 402 – Napoli, 80132, C.F. n. 00876220633, P.I. n. IT00876220633,

e

i **Comuni di Ischia, Barano d'Ischia, Casamicciola Terme, Serrara Fontana, Forio, Lacco Ameno**, di seguito anche Comuni, rappresentati dai rispettivi Sindaci:

Comune di Ischia – rappresentato dal Sindaco Ing. Giuseppe Ferrandino

Comune di Barano d'Ischia – rappresentato dal Sindaco Dr. Paolino Buono

Comune di Casamicciola Terme – rappresentato dal Sindaco Prof. Giovan Battista Castagna

Comune di Serrara Fontana – rappresentato dal Sindaco Ing. Rosario Caruso

Comune di Forio – rappresentato dal Sindaco Francesco Del Deo

Comune di Lacco Ameno – rappresentato dal Sindaco Giacomo Pascale

Premesso che

- il Centro Calza Bini ha presentato tramite raccomandata a mano ai Comuni una Proposta di Convenzione per le attività in oggetto all'art.1;
- i Comuni e hanno manifestato in maniera informale l'interesse a collaborare alla realizzazione delle attività in oggetto all'art.1, rendendo disponibili le proprie risorse;
- l'esecuzione della medesima attività non pregiudica il normale svolgimento della funzione scientifica e didattica del Centro Calza Bini;
- in data è stato sottoscritto un Accordo Quadro da parte dei contraenti e del Club Alpino Italiano (CAI), Sezione di Napoli, dell'Associazione PIDA e dell'Istituto di Ricerca su Innovazione e Servizi per lo Sviluppo (IRISS) del CNR P.I. 02118311006 - C.F. n. 80054330586

si stipula quanto segue:

Art. 1

(Oggetto della Convenzione)

La presente Convenzione ha per oggetto le attività di “*Valutazione del paesaggio rurale ischitano*” ai fini della candidatura nel Registro Nazionale dei Paesaggi Rurali Storici nell’ottica della Conferenza Mondiale sui Paesaggi Terrazzati prevista nell’Ottobre 2016 presso le sedi locali dell’Isola di Ischia (Fase I), e la strutturazione del Dossier di candidatura entro Marzo 2017 (Fase II).

Il referente e responsabile per il Centro Calza Bini è il prof. Luigi Fusco Girard. I coordinatori delle attività sono i ricercatori: arch. PhD Antonia Gravagnuolo e arch. PhD Fortuna De Rosa.

Art. 2

(Durata)

La durata della presente Convenzione decorre dalla data di stipula ed avrà termine entro Ottobre 2016 per la Fase I, ed entro Marzo 2017 per la Fase II, fatta salva la possibilità di recesso da comunicare con raccomandata con avviso di ricevimento entro 30 giorni dalla scadenza (termine ex art. 1373 C.C.).

Art. 3

(Modalità di esecuzione)

La collaborazione tra le parti prevede le seguenti attività scientifiche di competenza del Centro Calza Bini:

FASE I

- a. analisi preliminare per la valutazione della struttura dell’uso del suolo, secondo la metodologia di analisi multitemporale VASA;
- b. prima definizione delle categorie necessarie alla classificazione per il Catalogo Nazionale del Paesaggio Rurale Storico;
- c. verifica dei punti a. e b;
- d. strutturazione di un questionario valutativo accessibile online per la valutazione del paesaggio ischitano attraverso un approccio partecipativo *bottom-up*.

FASE II

- e. realizzazione del Dossier di candidatura del paesaggio ischitano nel Registro Nazionale dei Paesaggi Rurali Storici;
- f. valutazione del valore sociale complesso del paesaggio ischitano attraverso l’analisi dei dati e degli indicatori sviluppati durante la Fase I.

Il risultato degli studi compiuti sarà esplicitato attraverso due Report conclusivi, comprendenti le mappe realizzate in formato GIS shapefile, trasmessi a mezzo raccomandata a/r su supporto

digitale.

Le attività potranno prevedere l'impiego di apparecchiature, software, materiali o servizi dei contraenti e la possibilità di accesso, per le persone coinvolte nelle attività di ricerca, alle rispettive strutture, in particolare: per il Centro Calza Bini, la sede in via Toledo 402 - 80134 Napoli, per i Comuni le loro rispettive sedi.

Il Centro Calza Bini potrà coinvolgere nelle attività di ricerca studenti, dottorandi, ricercatori, docenti, assegnisti di ricerca, borsisti ed affidare, nell'ambito della presente Convenzione, l'esecuzione di particolari lavori a ditte specializzate o conferire incarichi di collaborazione, così come potrà avvalersi per esigenze specifiche, di docenti di altre Strutture Universitarie, di altri Istituti, Centri di Ricerca o laboratori sperimentali, sempreché le attività da conferire non siano espletabili con personale della Struttura.

Quanto sopra nei limiti prestabiliti dal Regolamento inerente gli incarichi di collaborazione.

Nell'ambito dell'Accordo Quadro menzionato in premessa, l'Associazione PIDA potrà coinvolgere i suoi soci nelle attività di ricerca e sviluppo a servizio degli scopi premessi nell'oggetto, il CAI Napoli potrà coinvolgere i suoi soci nelle attività di ricerca e sviluppo a supporto per quanto di sua competenza in relazione agli scopi di cui all'Art. 1.

Resta inteso che la responsabilità del buon andamento e conclusione delle attività previste è esclusiva responsabilità dei contraenti, essendo la partecipazione dell'Associazione PIDA e di CAI Napoli a dette attività fornita a titolo volontario e a mero supporto delle attività di ricerca e sviluppo condotte dal Centro Calza Bini.

Art. 4

(Risorse)

Il Centro Calza Bini, nell'ambito delle attività oggetto della presente Convenzione, metterà a disposizione le risorse scientifiche ed economiche di propria competenza, fornendo le risorse umane, gli spazi e le attrezzature necessarie alla realizzazione degli studi e del Report conclusivo di ricerca. Ognuno dei Comuni si impegna a disporre sul proprio budget annuale un impegno economico quantificato in Euro 2,000 per la FASE I (2016) ed in Euro 3,000 per la FASE II (2017) ai fini della realizzazione delle suddette attività a fronte dell'acquisizione dei materiali e dei Report prodotti.

Art. 5

(Proprietà del materiale prodotto)

La proprietà intellettuale dei materiali prodotti dalle parti contraenti e dai contributori volontari resta a ciascuno dei soggetti che li ha elaborati, il materiale prodotto all'interno della presente Convenzione sarà utilizzabile dai contraenti per i loro fini istituzionali citandone gli autori.

Art. 6

(Divulgazione dei risultati e pubblicazioni scientifiche)

Le Parti contraenti saranno legittimate alla divulgazione dei risultati degli studi realizzati, sia attraverso la presentazione a convegni e altri incontri scientifici, sia attraverso la pubblicazione su mezzi digitali accessibili (open data), nel rispetto delle Leggi vigenti in materia. Nel caso di risultati di particolare interesse scientifico che possano costituire oggetto di pubblicazione, il Centro Calza Bini potrà utilizzarli in pubblicazioni scientifiche su riviste nazionali e internazionali, citandone l'origine. In tutti i casi gli autori dei materiali prodotti e dei risultati ottenuti andranno citati per le parti a loro attribuibili.

Art. 7

(Legittimazione processuale attiva e passiva)

Per tutte le controversie che dovessero insorgere in dipendenza della presente Convenzione la legittimazione processuale attiva e passiva è attribuita ai legali rappresentanti delle Parti.

Art. 8

(Foro competente)

Per tutte le controversie che dovessero insorgere in dipendenza della presente Convenzione sarà competente il Foro di Napoli in modo esclusivo e derogatorio e più precisamente il Tribunale di Napoli, Pretura Centrale di Napoli. Giudice conciliatore Sez. - Porto Napoli.

Art.9

(Registrazione e spese)

Il presente accordo verrà registrato solo in caso d'uso.

** Si rende noto che tutte le attività poste in essere dall'amministrazione del Centro Calza Bini sono conformi a quanto stabilito in materia dalla Legge 6.11.2012, n. 190, e ss.mm.ii. (contenente le disposizioni per la prevenzione e la repressione della corruzione e dell'illegalità nella Pubblica Amministrazione) al Piano Triennale di Prevenzione della Corruzione di Ateneo (approvato dal Consiglio di Amministrazione con delibera del 29 gennaio 2015, n. 47) ed ai Codici di Comportamento dei dipendenti pubblici e dell'Università.

Cfr http://allegati.unina.it/personaleTA/codicecomportamento/CodiceF2_App6AntiCorr.pdf;

http://allegati.unina.it/ateneo/pianoanticorruzione/Piano2015_CdA47_29gen2015.pdf

Napoli, li

<i>I SINDACI DEI COMUNI</i> COMUNE DI ISCHIA Sindaco Ing. Giuseppe Ferrandino _____ COMUNE DI BARANO D'ISCHIA Sindaco Dr. Paolino Buono	 IL DIRETTORE CENTRO CALZA BINI Prof. Luigi Fusco Girard _____
--	---

COMUNE DI CASAMICCIOLA TERME Sindaco Prof. Giovan Battista Castagna	
COMUNE DI SERRARA FONTANA Sindaco Ing. Rosario Caruso	
COMUNE DI FORIO Sindaco Francesco Del Deo	
COMUNE DI LACCO AMENO Sindaco Giacomo Pascale	

PER PRESA VISIONE

IL PRESIDENTE ASS. PIDA
Arch. Giovannangelo De Angelis

IL PRESIDENTE CAI Sezione di Napoli
Ing. Simone Merola

LA GIUNTA COMUNALE

Vista la proposta di deliberazione innanzi riportata, corredata dai pareri di regolarità tecnica e contabile espressi ai sensi dell'art. 49 Tuel;

Ritenuta la stessa meritevole di approvazione per le motivazioni esposte in narrativa;

Visto il D.Lgs. 267/2000;

Visto lo Statuto Comunale;

All'unanimità dei voti legalmente resi

DELIBERA

Di approvare integralmente la suesesa proposta di deliberazione avente ad oggetto "Valutazione del paesaggio rurale ischitano" – Approvazione Bozza di convenzione e Accordo Quadro ai fini della candidatura nel Registro Nazionale dei Paesaggi Rurali Storici."

e con successiva e unanime votazione


DELIBERA

Di dichiarare il presente atto immediatamente eseguibile, ai sensi e per gli effetti dell'art. 134, comma 4, del D.lgs. 267/2000.

Letto confermato e sottoscritto


IL PRESIDENTE

Ing. Rosario Caruso



IL SEGRETARIO COMUNALE

Dott. Alberto Zurlo




ESECUTIVITA'

Il sottoscritto Segretario Comunale certifica che la presente deliberazione è stata dichiarata immediatamente eseguibile (art. 134, Co. 4, D.L.gs. 267/2000).

Dalla Residenza Municipale, li 13.10.2016

IL SEGRETARIO COMUNALE

Dott. Alberto Zurlo



CERTIFICATO DI PUBBLICAZIONE

Reg. Aff. n° _____ del _____

Copia della presente deliberazione è stata affissa all'Albo Pretorio Comunale on line il giorno _____ e vi rimarrà pubblicata fino al _____ per quindici giorni consecutivi.

Dalla Residenza Municipale, li _____

*L'istruttore amministrativo notificatore
Nicola La Macchia*

Il sottoscritto attesta che la presente delibera è stata trasmessa in elenco ai capigruppo consiliari, ai sensi dell'art. 125, t.u.e.l. n° 267/00, con nota prot.n° _____ del _____

IL SEGRETARIO COMUNALE

Dott. Alberto Zurlo

La presente copia è conforme all'originale

Dalla Residenza Municipale, li _____

IL SEGRETARIO COMUNALE

Dott. Alberto Zurlo