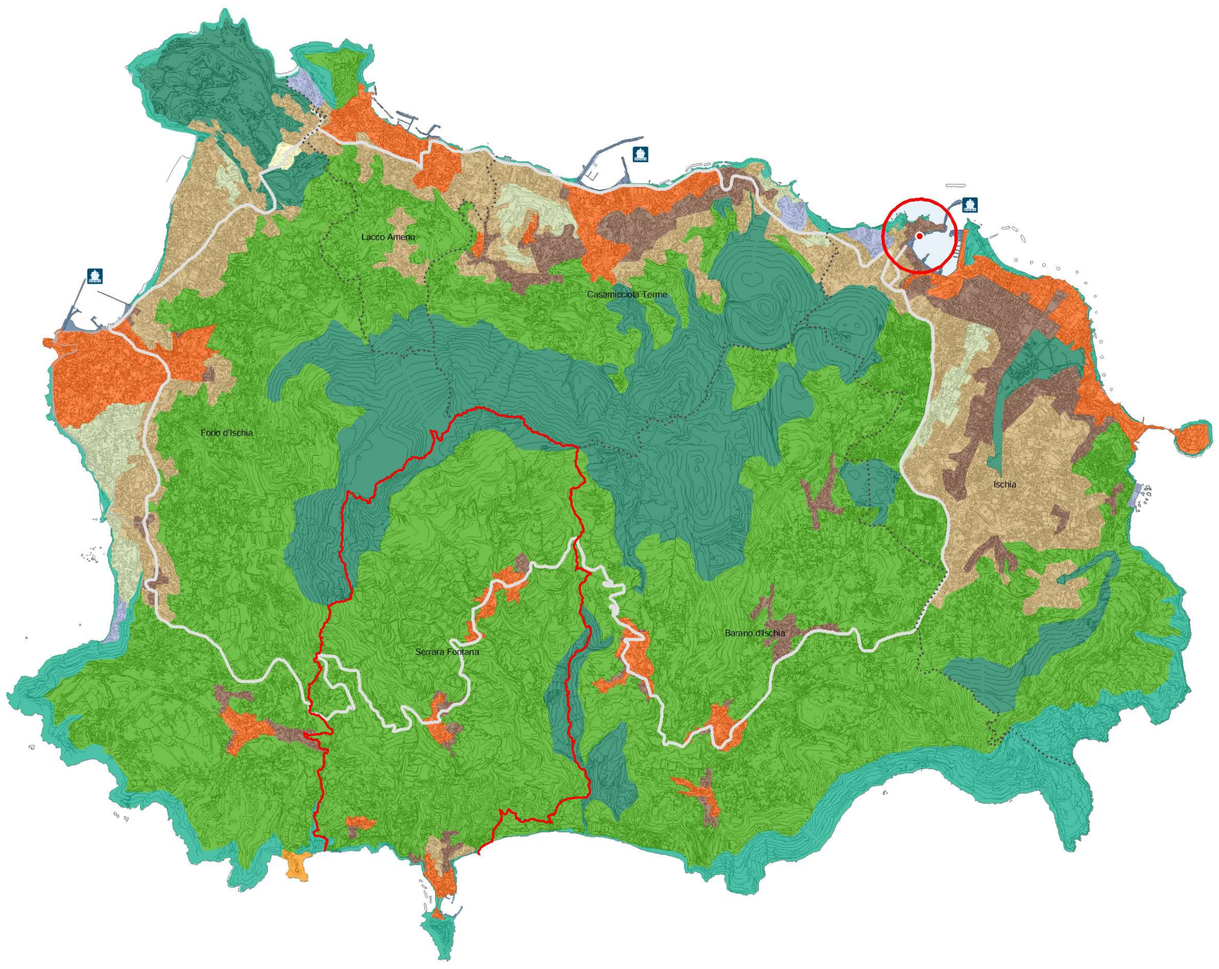

Proposta di Piano territoriale coordinamento approvata dalla Giunta provinciale il 19/07/2013 con delibera n.483

PTC Provincia di Napoli 2013

Legenda PTCP Napoli

Legenda

- Limiti provinciali
- Limiti comunali

Aree e componenti di interesse naturalistico

- art. 33 Aree ad elevata naturalità
- art. 34 Aree boscate
- art. 35 Laghi, bacini e corsi d'acqua e relative zone di tutela
  - Fiume
  - Regi Laghi
  - Torrente
  - Altri corsi d'acqua

Aree e componenti di interesse storico, culturale e paesaggistico

- art. 37 Aree ed emergenze archeologiche
- art. 38 Centri e nuclei storici

Aree e componenti di interesse rurale

- art. 46 Aree agricole di particolare rilevanza agronomica
- art. 47 Aree agricole di particolare rilevanza paesaggistica
- art. 48 Aree agricole periurbane
- art. 49 Aree agricole ordinarie

Aree e componenti di interesse urbano

- art. 51 Insediamenti urbani prevalentemente consolidati
- art. 52 Aree di consolidamento urbanistico e di riqualificazione ambientale
- art. 53 Aree di integrazione urbanistica e di riqualificazione ambientale
- art. 55 Aree e complessi per insediamenti produttivi sovracomunali
- art. 56 Aree e complessi per servizi e attrezzature pubbliche sovracomunali
- art. 57 Impianti tecnologici

Aree di criticità o di degrado

- art. 61 Aree di recupero e riqualificazione paesaggistica

Nodi e reti per la connettività territoriale

- art. 63 Reti infrastrutturali per la mobilità
  - a) Sistema dei porti e le vie del mare
    - Aree portuali — Porti
  - b) Aeroporto
    - Area aeroporto — Aeroporto
  - c) Rete ferroviaria
    - Linea AV/AC
    - Linea 1 binario — Nuove linee ferrate
    - Linea 2 binari — Raddoppio linea ferrata
    - Stazioni e fermate ferroviarie
    - Adeguamento linea ferrata a linea ferrotramviaria
    - Tram provinciale
    - Metropolitana sorrentina
  - d) Rete stradale primaria
    - Autostrade, tangenziali e assi
    - Strade urbane ed extraurbane per la viabilità primaria
    - Nuove strade
    - Svincoli rete stradale principale
  - e) Sistemi ettometrici
    - Funicolare
    - Funivia
    - Treno elettrico
    - Nuove linee funicolare
  - f) Nodi intermodali
    - Nodi intermodali — Interscambi
  - g) Rete dei principali percorsi ciclopedonali extraurbani
    - Itinerari ciclopedonali

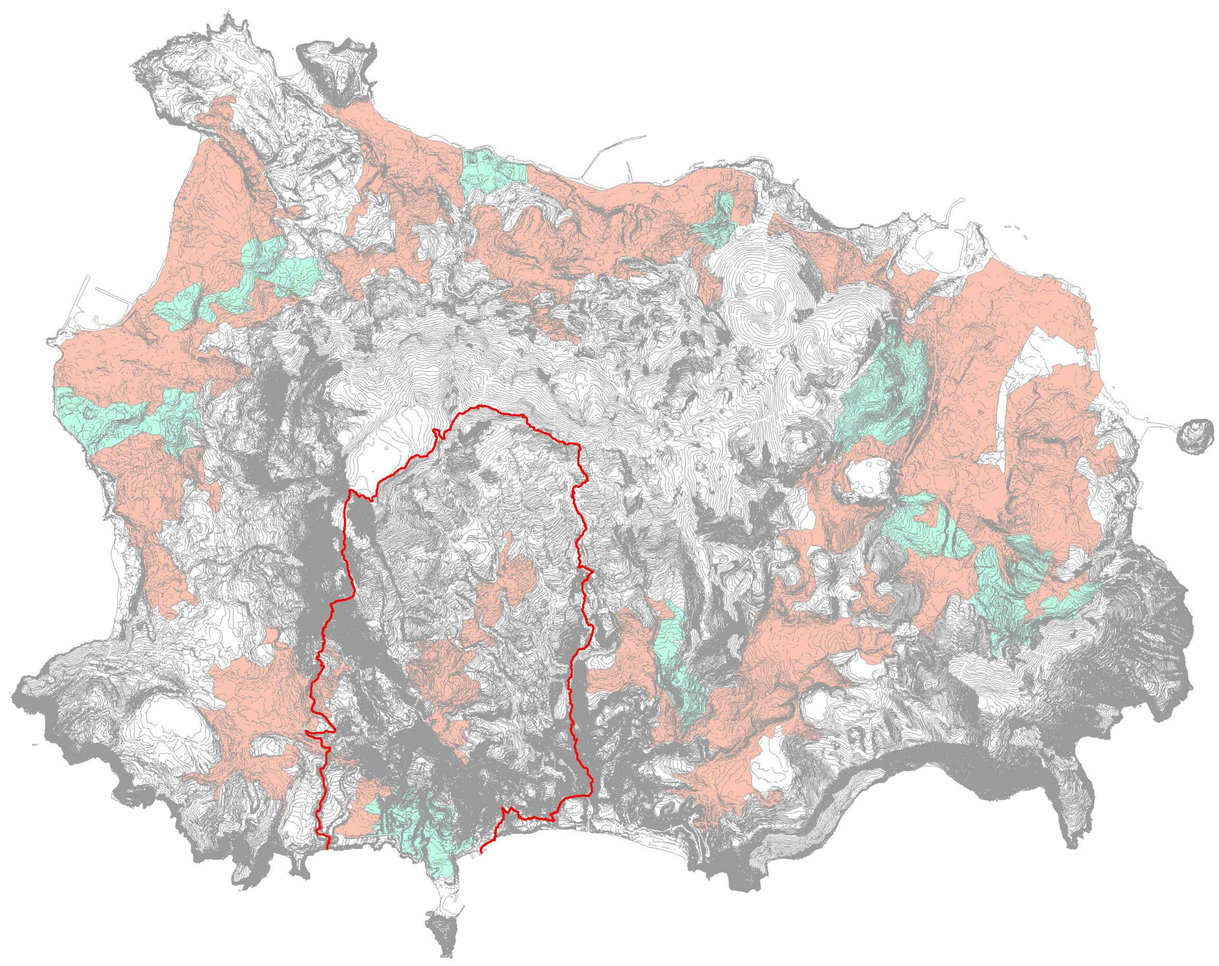

Piano Paesistico dell'isola d'Ischia approvato con D.M. 8.2.1999

Piano Paesistico 1999

Legenda Piano Paesistico

- P.I. PROTEZIONE INTEGRALE
- P.I.R. PROTEZIONE INTEGRALE CON RESTAURO PAESISTICO AMBIENTALE
- R.U.A. RECUPERO URBANISTICO E RESTAURO PAESISTICO AMBIENTALE

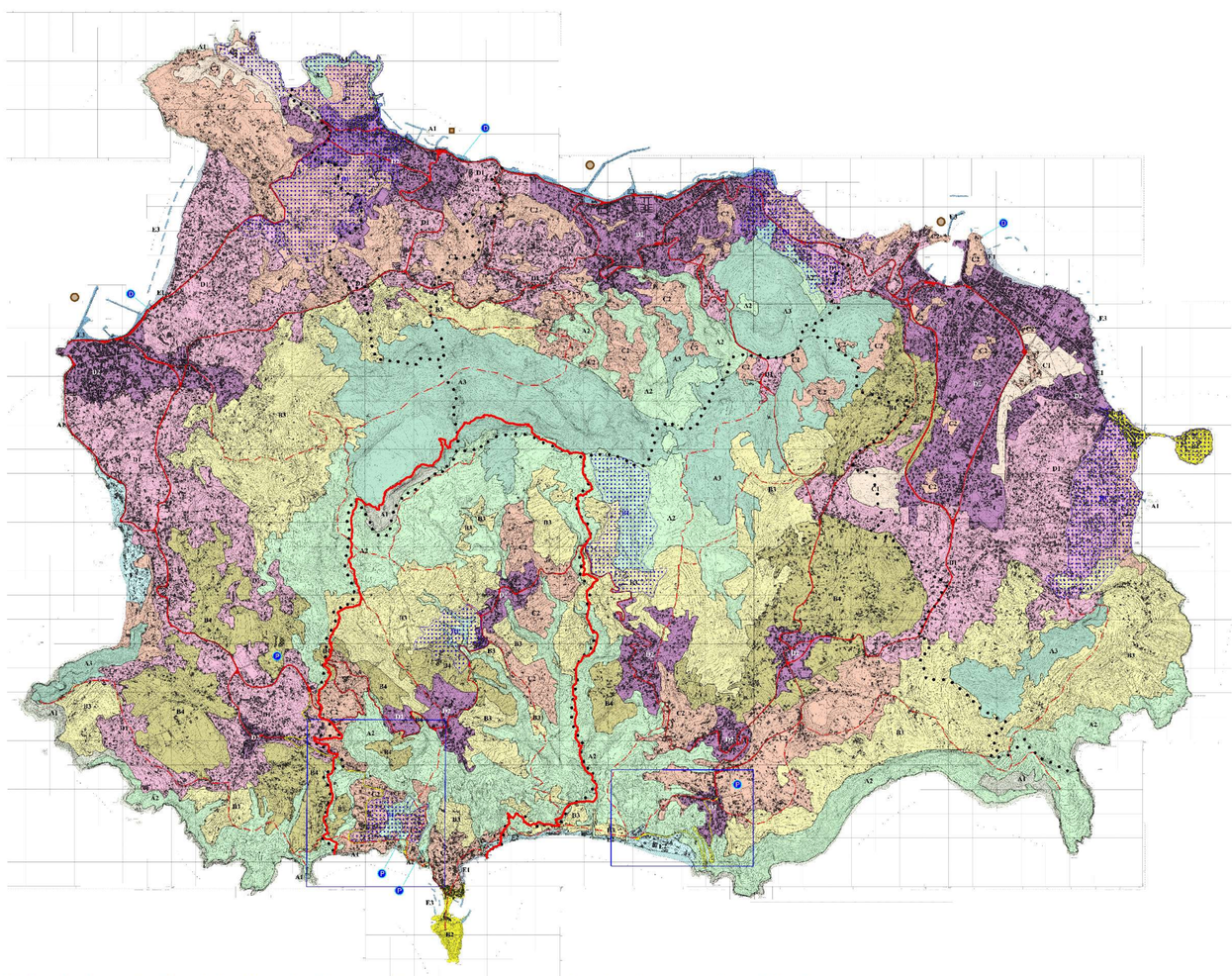

Studio di Piano Urbanistico Territoriale di cui all'accordo di programma fra i sei comuni dell'isola d'Ischia dell' 11/11/1998, presa d'atto delibera n.56 del Consiglio Comunale di Ischia (28/11/2003)

Studio PUT 2002

Legenda Proposte PUT Isola d'Ischia

DESTINAZIONI D'USO DEL SUOLO

A - ZONE DI PREMINENTE RILEVANZA NATURALISTICO-AMBIENTALE	
A1	COMPLESSI DI ROCCE AFFIORANTI, SCOGLIERE E FALESIE
A2	MACCHIA MEDITERRANEA, LEMBI DI BOSCO E CESPUGLIETO ANCHE CON PRESENZA DI "CAVE", GOLE E BURRONI
A3	BOSCO CEDUO COMPATTO E PINETE
B - ZONE DI RILEVANZA PAESAGGISTICA, STORICO-INSEDIATIVA E COLTURALE	
B1	ZONE DI INTERESSE ARCHEOLOGICO
B2	COMPLESSI AMBIENTALI E STORICO TESTIMONIALI PRIORITARI
B3	ZONE A VIGNETO, ANCHE RESIDUALE, E CESPUGLIETO CON INSEDIAMENTO SPARSO CON PREVALENTE CARATTERE DI PERMANENZA
B4	ZONE A VIGNETO CON FENOMENI INSEDIATIVI RECENTI
C - ZONE DI RILEVANZA PAESAGGISTICA E/O COLTURALE E AI FINI DELLA CONNESSIONE ECOLOGICA TRA SISTEMA NATURALE E INSEDIATIVO	
C1	PARCHI TERRITORIALI E URBANI
C2	ZONE DI INSEDIAMENTO SPARSO CON VILLE, PARCHI TERMALI, GIARDINI, VIGNETO E MACCHIA
D - ZONE URBANIZZATE	
D1	ZONE URBANIZZATE CON RESIDUI APPEZZAMENTI A VIGNETO
D2	ZONE AD URBANIZZAZIONE CONTINUA CONSOLIDATA
E - AREE COSTIERE DI RILEVANZA PAESAGGISTICA DA ASSOGGETTARE A PIANI DI RECUPERO PRIORITARI	
E1	SPIAGGE CON ATTREZZATURE BALNEARI
E2	AMBITI STRATEGICI DA RIQUALIFICARE
E3	AMBITI DI ADEGUAMENTO DEL LITORALE E DELLE STRUTTURE PORTUALI
INFRASTRUTTURE DI INTERESSE COMPRENSORIALE	
	STRADE EXTRAURBANE
	STRADE A TRAFFICO LIMITATO AGLI AVENTI DIRITTO E CON SERVIZIO DI BUS NAVETTA (SOLO MESI ESTIVI)
	GRANDI TRAVERSATE PEDONALI E EQUESTRI
	PORTI CON SERVIZIO DI TRASPORTO PASSEGGERI
	PORTI E APPRODI TURISTICI
	PARCHEGGI
	DEPURATORI
	AREA DI REPERIMENTO PER LO STUDIO DI PROGETTI COMPLESSI

COMUNE DI SERRARA FONTANA

Stazione di Cura, Soggiorno e Turismo Estiva ed Invernale
Via Roma - 80070 – Serrara Fontana (NA)

PIANO URBANISTICO COMUNALE
L. R. N. 16 DEL 22/12/2004

Tav. 1

Inquadramento territoriale e stato della pianificazione sovraordinata

Scala 1:25000

2019

studio di progettazione ambientale ferrara associati
DR. ARCH. GIULIANA CAMPIONI FERRARA / PROF. ARCH. GUIDO FERRARA
VIA ORCAGNA 53 - 50121 FIRENZE / C.F. E IVA 04897570489 / tel 055.2476221
HTTP://www.ferrarassociati.it / E-MAIL: info@ferrarassociati.it